

La fundación de Puerto Río Tranquilo a mediados del siglo XX *The foundation of Puerto Río Tranquilo in the mid-twentieth century.*

Daniel Palominos Urquieta, Profesor de Historia y Ciencias Sociales (1)

(1) Investigador Museo Puerto Río Tranquilo, dll.esteban@gmail.com

RESUMEN: *El presente artículo pretende describir la función social y económica de cuatro inmuebles de Río Tranquilo (Capilla San José, Muelle, antigua escuela y retén de carabineros). Estos representan el anhelo de sus habitantes por ser un pueblo con servicios públicos y al mismo tiempo un punto de conexión entre la zona rural del Valle del Río Tranquilo y Chile Chico a mediados del siglo XX.*

Estas edificaciones significan inicialmente el deseo de don Humberto Pérez, gestor de la nascente población, por transformar estos parajes rurales en un punto urbano de comunicación y servicios para que las familias rurales pudieran acceder al comercio y al mismo tiempo a los derechos civiles del Estado.

Es por ello que tras su llegada a la zona, y con la colaboración de los pobladores, inicia la gestión para impulsar las edificaciones de las instituciones públicas más relevantes para la conformación de un poblado, materializándose en: oficina administrativa, capilla Católica, escuela, primeros auxilios y un retén de carabineros.

Con el fin de conocer las funciones de estos inmuebles se utilizan las herramientas teóricas y metodológicas de la Nueva Historia Social ya que permiten entrelazar la documentación oficial, estudios preliminares y los relatos de los pobladores que fueron protagonistas de este proceso.

Esta información se utilizará con el propósito de establecer una Ruta Patrimonial en la localidad de Puerto Río Tranquilo para el proyecto de Barrios Comerciales "Entre Hielos y Mármol" de Sercotec 2021.

PALABRAS CLAVE: Historia local; Historia Oral, Comunidad Organizada.

ABSTRACT. *This article aims to describe the social and economic function of four buildings in Río Tranquilo (San José Chapel, the pier, the old school and the police station). These represent the yearning of its inhabitants to be a town with public services and at the same time a connection point between the rural area of the Tranquilo River Valley and Chile Chico in the mid-twentieth century.*

These buildings initially signify the desire of Don Humberto Pérez, manager of the nascent town, to transform these rural areas into an urban point of communication and services so that rural families could

have access to commerce and at the same time to the civil rights of the State.

That is why after his arrival in the area, and with the collaboration of the settlers, he began the process to promote the construction of the most relevant public institutions for the conformation of a town, materializing in: administrative office, Catholic chapel, school, first aid and a police station.

In order to know the functions of these buildings, the theoretical and methodological tools of the New Social History are used, since they allow the interweaving of official documentation, preliminary studies and the accounts of the settlers who were the protagonists of this process.

This information will be used with the purpose of establishing a Heritage Route in the town of Puerto Río Tranquilo for the Commercial Neighborhoods project "Entre Hielos y Mármol" of Sercotec 2021.

KEYWORDS. Local history; Oral History; Organized community

INTRODUCCIÓN

"Don Humberto era un tipo no tan corpulento, no tan alto. Y ella era delgada, no era nada baja, media rubia, ella era Susana Cordero. Ellos eran muy trabajadores por la comunidad, muy activos, muy animadores para invitarte a hacer cosas, para ir a reuniones, para pedir cosas, escuela, la iglesia, retén, ellos gestionaron todas esas cosas" (E. Jaramillo, com. per. Marzo, 2021)

Aysén es un territorio hostil, su geografía es hostil, su clima es hostil, sus caminos son hostiles y no cualquiera se atreve a convivir en un espacio así. Pregúntenle al coirón cómo lo saluda el viento del norte, o mejor aún, pregúntenle al ñire como la nieve y el hielo lo observan hasta enrojecer.

Una tierra poco habitada, menos poblada, hace que los pocos aventureros y valientes que se atrevieron a instalarse en estos parajes se merezcan un reconocimiento.

Vivir y poblar en la periferia de Chile es complicado hoy en día, imagínense hace ochenta años atrás, donde la patria no existe, o por lo menos para los pobres, porque



son los sin tierra de Chiloé y la Araucanía los que se atrevieron a cruzar el alambre¹ desde Argentina y materializar el fogón, el rancho, la casa, su tierra para vivir lo más dignamente. Pero no fue fácil, ¿cuántas vidas dejaron en Mallín Grande antes de cruzar a la entrada del Río Tranquilo?, o ¿cuántas vidas se esfumaron tras las cenizas por una tierra que debía ser próspera?

Esta no es solo una historia de cuatro edificaciones públicas de Puerto Río Tranquilo, sino es la materialización del sueño de una familia y de pobladores del sector que se permitieron en base a las cenizas y en medio de troncos diseñar un pueblo con las instituciones civiles más importantes en una rivera del gran lago General Carrera.

Puerto Río Tranquilo es una localidad con 583 habitantes (INE, 2017), con una superficie que bordea los 763 kilómetros cuadrados que se distribuyen en un radio urbano de ocho cuadras y con varios kilómetros de zona rural. Este poblado se encuentra al centro de dos desagües de ríos, uno es el Río Chirifo proveniente del glaciar del mismo nombre, y el otro es el Río Tranquilo, afluente principal de la localidad y que proviene del lago Tranquilo.

Esta localidad se ubica a 220 kilómetros al sur de la ciudad de Coyhaique en la ribera occidental del Lago General Carrera, en la región de Aysén, Chile. Se accede a través de la ruta 7 (Carretera Austral), pero esto no siempre fue así. Durante todo el siglo XX, desde la llegada de los pioneros hasta la conformación y consolidación del poblado las vías de acceso eran exclusivamente lacustres. La vida social, cultural y económica dependía de estas rutas de transporte, por lo que la conformación de dicho poblado, al igual que sus vecinos como Bahía Murta, fue bastante compleja.

El Plan ferroviario en las provincias de Aysén y Chiloé elaborado por el ingeniero agrónomo Jaques Chonchol en 1952 describe que

...la escasez de vías de comunicación es la causa principal del poco desarrollo de estas provincias, ya que impide la extracción de sus productos y retrae a los posibles colonizadores para ir a explotar a una región tan desvinculada del resto del país (Chonchol 1952:3).

A su vez, el transporte por esta vía lacustre se basaba en algunos vaporcitos que comunicaban los numerosos puertos que se habían establecido en sus márgenes, sirviendo cada uno como puente de comunicación entre sí y con algunos centros comerciales y de administración como era Chile Chico.

La falta de vías de transporte desde el lago al resto de la provincia de Aysén y a Chile no solo era un tema de soberanía política, sino también de comercio. A mediados del siglo XX, con el auge económico de la minería, representando una producción total de 2.5 millones de dólares (Chonchol 1952:12) a través de la Mina La Escondida (cercana a Puerto Guadal), Las Chivas (futuro Puerto Sánchez) y Mina Silva (que, posteriormente, será Puerto Cristal) genera que su aprovisionamiento y comercio, se realice desde y hacia Argentina. La materia prima de estas empresas se comercializaba para Bélgica y al resto de Europa, donde la única vía hacia al océano era por Puerto Deseado en las costas del Atlántico.

Además, los cinco rudimentarios aserraderos ubicados en la ribera del lago se centralizaban en el consumo local y en exportaciones al sur de Argentina. Los métodos de explotación deficiente, la escasez de equipos y de medios de transporte inadecuados eran la causa de su baja productividad.

Bajo esta situación los pobladores ribereños preferían vender y trasladar todos sus productos ganaderos y madereros hacia Argentina, sacándolos por sus puertos al extranjero. Incluso inscribían a sus hijos como ciudadanos argentinos para tener más facilidades de ejercer el comercio.

Al mismo tiempo, la actividad ganadera es la principal de toda la provincia, no solo porque el clima se presta para su desarrollo económico sino por ser casi la única que es posible explotar; ya para el año 1951 existían en la provincia de Aysén 50.000 cabezas de vacuno y 600.000 cabezas de ovejunos (Chonchol 1952: 3).

En síntesis, aunque las vías de comunicación y transportes era precarias, el auge económico de los primeros años de la década del 50 fueron relevante para la provincia de Aysén y favorables para los pequeños asentamientos y poblaciones que se estaban formando en las riberas del lago General Carrera².

Este escenario tan adverso y con una población espontánea en aumento conllevó a canalizar las necesidades de los pobladores en una zona intermedia, permitiendo que el aislamiento y la lejanía de los centros administrativos no fuera un impedimento para soñar la creación de un poblado, por el contrario esta era su principal causa. ¿Pero solo pensarlo? No. Sino materializar dicho sueño a través de edificaciones de instituciones públicas relevantes para la vida social, religiosa y económica de aquella época. Fue así como

¹ Cruzar el alambre: frase popular de Aysén para referirse a viajar hacia Argentina.

² Antes de 1959, este lago se llamaba Buenos Aires. Tras el artículo N°23 de la ley N° 13.375 se cambia su nombre a Lago General Carrera.



Aysenología 10:26-39 Año 2021
Versión impresa ISSN 0719-7497
Versión online ISSN 0719-6849

surgió la población de Río Tranquilo³ en los primeros años de la década del 50', tras la confluencia de dos variables importantes: la económica y la social.

Con respecto al origen del poblado se conocen varias interpretaciones. Por su parte Osorio y Huentelicán nos plantean que

...la actividad industrial maderera en el área con los aserraderos de Murta y del Tranquilo, además de las faenas mineras de Cristal y las Chivas, dinamizaron la economía de las familias, surgiendo así, concentraciones de población a orillas del Murta y del Tranquilo (Ilustre Municipalidad de Río Ibáñez, 2014)

A su vez, Ivanoff complementa que:

...todos los pueblos que circundan el lago, con excepción de Puerto Cristal y de alguna manera Puerto Sánchez se forman espontáneamente, y casi todos comenzaron a crecer alrededor de una pequeña escuela, necesidad básica para los pobladores que deseaban que sus hijos aprendieran a leer y escribir. A partir de la construcción de esa escuela, se fueron construyendo las casas y delineando calles y plazas. Así nacieron Chile Chico, Ibáñez, Murta, Tranquilo, Guadal y Mallín Grande (Ivanoff, 2020: 165).

No obstante y conociendo ambas interpretaciones se requiere primero visualizar cómo se inicia esta historia, y la voz de sus pobladores es una fuente primordial.

MATERIALES Y MÉTODO

La metodología de esta investigación es de carácter cualitativo, entendiendo que este método es un medio para poder conocer la importancia sociocultural y económica de los inmuebles históricos mencionados. Las herramientas teóricas y metodológicas de esta investigación consideran el enfoque historiográfico correspondiente a la Nueva Historia Social, con su especialidad en la historia local y las metodologías de la historia oral.

En primer lugar, la perspectiva de investigación de la Nueva Historia Social *analiza los procesos económicos y sociales desde una óptica cultural, utilizando un enfoque "desde abajo" y "desde adentro". Es decir, intenta insertarse en la vida cotidiana de los sujetos comunes y corrientes* (Memoria Chilena, 2018). Por lo tanto, trabajar con estas teorías y metodologías permiten reconstruir las

voces silenciadas pertenecientes a los pobladores, visibilizando así sus experiencias colectivas.

Las perspectivas teóricas de la Nueva Historia *pretenden recuperar el rol activo, los sujetos como hacedores de la historia; esto constituye siempre un "pasado recuperado" y que su recuperación acarrea casi necesariamente una dimensión valorativa y política* (Sorgentini, 2000: pp.53-74). Es decir este enfoque historiográfico facilita la comprensión de la experiencia histórica de los primeros pobladores, como también el análisis del contexto sociocultural e histórico en que se construyeron las primeras edificaciones públicas.

El enfoque de la Historia Local apoyará a esta investigación ya que no sólo supone [una] suma de hechos ocurridos, sino un ejercicio de reflexión desde el presente, con los valores y experiencias acumulados (Díaz y Galván 1991:29). Mientras que la historia oral permite indagar las representaciones, ideas y sentimientos de aquellos pobladores, ya que otorga diversas herramientas metodológicas para trabajar la historicidad viva, es decir, *con las fuentes históricas testimoniales fundamentales para reconstruir este proceso. Lo testimonial nos permite indagar en las subjetividades, abre una ventana particular para mejorar nuestra comprensión de una sociedad determinada* (Negochea, G y Pozzi, P, 2005: 5).

Las localidades rurales de la región de Aysén al haberse constituido en gran parte a través del poblamiento espontáneo de los pioneros y no con una mirada Estatal dificulta encontrar registros y documentos oficiales que permitan conocer elementos esenciales de sus inicios, como datos demográficos, sociales o económicos para establecer una panorámica más amplia de los procesos. No obstante y a partir de las teorías y metodologías que nos brinda la Nueva Historia se amplía los tipos de fuentes, permitiendo darle voz a los sectores populares para que sean ellos los portadores de su propia historia. Por otro lado, se reconsideran otros soportes que brindan información relevante para observar parte de los hechos históricos, como por ejemplo: fotografías históricas o grabaciones audiovisuales de la época.

Dicho lo anterior y de manera metodológica para esta investigación, se generó en un inicio una búsqueda exhaustiva de estudios preliminares que permitiera conocer las investigaciones que existen sobre la temática, desde un marco general (económico y cultural) a una mirada más particular. Es por ello, que se observó la historia de Puerto Río Tranquilo a partir de los procesos económicos y sociales que estaban sucediendo en la cuenca del General Carrera como también de los procesos políticos en Chile.

³ Río Tranquilo fue el nombre que se denominó por todo el siglo XX a la localidad. Como referencia para los lectores se utilizará Puerto Río Tranquilo y Río Tranquilo como sinónimos.



Aysenología 10:26-39 Año 2021
Versión impresa ISSN 0719-7497
Versión online ISSN 0719-6849

Al mismo tiempo, se buscó documentación oficial para conocer la interpretación del Estado e instituciones civiles y religiosas que pudieran existir. Para esto se realizaron entrevistas y revisión de documentos en el Arzobispado de Aysén, Retén de Carabineros de Puerto Tranquilo, actas de asambleas de la Junta de Vecinos y la documentación de la Escuela Gabriela Mistral.

Contando ya con la interpretación oficial, se realizaron varias entrevistas a pobladores y pobladoras de la localidad para entrelazar y comparar sus biográficas con los documentos estudiados. Para esto, se seleccionó entrevistar a siete residentes de Puerto Río Tranquilo por su biografía de vida, participación y observación en varias etapas constructivas de los inmuebles como de la conformación del poblado.

Los siguientes testimonios y algunas citas estarán firmadas con las iniciales de los entrevistados, con el fin de conservar la privacidad de la fuente. También se mantienen algunas expresiones coloquiales para no intervenir en el relato.

OCUPACIÓN DEL VALLE DEL RÍO TRANQUILLO Y SUS ALREDEDORES

Los escasos datos que se poseen dan cuenta de la llegada de los primeros pobladores en la ribera del Lago Buenos Aires durante la década de 1900. *Quizás el primero de todos fue Juan Maureira, de quien se ignora si era chileno o argentino y que se había establecido en las cercanías del paso Pallavicini* (Martinic 2005: 353).

Luego, los propios pobladores informan que a partir de 1910 comienza la emigración de ciudadanos chilenos, todos ellos provenientes del Bio Bio al sur, quienes después de algunos años en los territorios fronterizos argentinos internaron sus ganados a tierra chilena.

María Inés Rain Lagos relata que *su abuelo (Pedro Lagos, primer poblador de Río Tranquilo) tuvo un campo en la meseta de Perito Moreno, y tras un mal negocio emigra al sector de Puerto Sánchez, donde al conocer al Señor Urrutía decide cruzar el lago entrando a esta zona no ocupada del Río Tranquilo los primeros años de la década del 20'* (Ilustre Municipalidad de Río Ibáñez, 2014). Paralelamente, la Sra. Mikaela Aguilar oriunda de Chiloé, luego de un pequeño paso por Mallín Grande llegó a poblar el sector conocido como "El Mármol". Una década después y proveniente de Valdivia llegó la familia Berrocal, la familia Guzmán, la familia Martínez, la familia Pinuer y la familia Jaramillo, estos últimos decidieron poblar la zona del Lago Tranquilo. Fue así como paulatinamente todo el sector del valle del Río Tranquilo

comenzó a ser ocupado por estas familias, iniciando de inmediato una actividad ganadera en sus tierras.

La ocupación de estas latitudes no fue fácil, solo basta mirar los coihues milenarios en un sueño profundo en las praderas montañosas, o el recuerdo de sus habitantes por un fuego amigable, pero al mismo tiempo feroz⁴. Mientras Aysén se transformaba en provincia, sus bosques se incendiaban. El valle del Río Tranquilo ardió en llamas, pero una llama regenerativa que germinó en praderas, en ganado, en un pueblo.

Este proceso de colonización y limpieza de los predios se debió a que las sociedades ganaderas de Aysén se adjudicaron los mejores territorios, pero en realidad correspondían a estepa patagónica, los colonos que ocuparían los terrenos restantes se verían obligados en "limpiar" los bosques vírgenes mediante roces para así obtener tierras aptas para desarrollar su principal actividad productiva, basada en la ganadería de lanares, caballares y vacuno (Bizama, 2011: 125-138).

En aquel tiempo el fuego fue el mejor aliado de los pioneros, debido a que estos no poseían medios para la explotación maderera del bosque, así la inmensa pérdida de cobertura vegetal fue producto de los grandes incendios, tal como lo señala Martinic: *fue el duro precio que ha debido pagarse para la conquista territorial de la región de Aysén* (Martinic 2005: 308).

En el valle del Río Tranquilo, Celia Martínez Muñoz recuerda que:

... hubo un incendio antiguo, eso fue como el 40' parece, donde se quemaron esos chicos, se quemó el chico guzmán. Y el papá de esos Guzmanes, ese se escapó todo quemado, se quemó toda la ropa, se escapó y se fue allá abajo donde estábamos nosotros, ahí lo tuvimos casi un mes y como no había prácticamente nada, lo curamos con yuyos, Rosendo, Rosendo guzmán se llamada el hombre (Ilustre Municipalidad de Río Ibáñez, 2014).

A su vez la señora Susana Cordero menciona:

...y en ese tiempo (el pueblo) era una pampa de puros palos caídos porque el fuego había ya pasados dos veces por ahí (...) Cuando nosotros llegamos (1952), hacía 10 años que había pasado la última vez el fuego (Ilustre Municipalidad de Río Ibáñez, 2014).

⁴ Reflexiones del autor aludiendo a los incendios ocurridos en la zona en la década de 1940.



Título: Sra. Mika y don Pedro Lagos en la casa Muñoz.
Junio, 1965
Autor: Dieter Gruenwoltd
Número de Inventario: PRTAF1006A
Colección fotográfica del Museo de Puerto Río Tranquilo

Dieter Gruenwoltd, ciudadano canadiense miembro del Cuerpo de Paz⁵ residente en Puerto Tranquilo entre los años 1964-1966 nos dice:

...la casa de Don Pedro Lagos, lo más pronto que había que hacer en la propiedad era tratar con los troncos (...) es probablemente difícil de imaginar para ti como se veía el campo en ese entonces (...) era lo más probable los incendios de California, Washington y Oregón juntos (...) Los árboles de coihues, todo quemado. Debí haber sido cerca de 4 pies de diámetro” (D. Gruenwoltd. com. per. Septiembre 2020).

⁵ El Cuerpo de Paz es una agencia del gobierno federal estadounidense que entregaba servicios profesionales voluntarios en la zona en la década de 1960.

Simultáneamente, el geógrafo Carlos Keller, que al parecer conoció el paraje hacia 1943 da cuenta de que en el sector vivían diez familias de agricultores y ganaderos, en lo que sería después un pueblo habitaba un carpintero anónimo y un almacén (Martinic, 2005: 776). A fines de esta década (1940) y proveniente de Chile Chico la colonia Belga llegó a instalar un aserradero a la entrada del Río Tranquilo⁶. Este se constituyó como la primera fuente de trabajo de los pobladores.

Don Apolinio Berrocal describe:

...acá hubo un aserradero igual, fue el aserradero de los belgas que le decían, esa fue la primera empresa que estuvo acá. Esos les compraban la madera y por ahí ya tuvieron otros trabajos, otra entrada para los pobladores, porque los que estaban alrededores, les compraban maderas, las hacían trozos, los bajaban al aserradero por aquí por la costa del lago. Donde había madera ellos la compraban. Esa fue la primera fuente de trabajo que hubo (lustre Municipalidad de Río Ibáñez, 2014).

Este aserradero era un galpón enorme, todo en orden, los motores y sierras mecánicas eran impresionantes (Chenut 2003: 101). En un principio el aserradero había funcionado con un poderoso motor Diesel. Tras su elevado costo cambiaron las instalaciones a un motor gasógeno traído desde Bélgica. Leña para quemar había por doquier: Harían carbón de leña para hacer funcionar el motor. Durante algún tiempo la sierra funcionó con gasógeno. Durante un día que no se sabe cuándo, se volvió a retornar el uso del Diesel (Chenut, 2003: 101).

La instalación del aserradero trajo consigo la construcción del primer muelle en la zona, y la edificación en madera de algunas casas que utilizarían como casa-habitación y oficina administrativa de la colonia Belga. Los pobladores recuerdan: *Ellos hicieron el muelle, hicieron casas para la gente (T. Berrocal, com. per. Octubre, 2020)*. A su vez la señora Juana Guerrero describe: *Después de Pedro Lagos empezó a llegar gente, los belgas tenían varias casitas que tenían mandado a hacer para la gente que trabajo ahí (Ilustre Municipalidad de Río Ibáñez, 2014). Los campos estaban poblados, pero acá (pueblo) estaban solo las casas de los belgas. Entonces ellos le vendieron a una familia aquí. Esas casas que hicieron la distribuyeron y así se formó el pueblo. (M.I. Raín, com. per. Febrero, 2021).*

Con el inicio de faenas en las Minas de Cristal y Las Chivas, sumado a la producción madera de la colonia Belga y la puesta en marcha de su embarcación (El Helga) por la ribera del lago, comenzó a gestarse un período de prosperidad en la zona del Valle del Río

⁶ El aserradero se ubico en el centro de lo que posteriormente sería el poblado de Puerto Río Tranquilo.



Tranquilo. *El aserradero empezó a producir, hacía entregas a la mina de plomo de Puerto Cristal, a los particulares de la región y muy pronto, a clientes argentinos de Perito Moreno y Comodoro Rivadavia.* (Chenut, 2003: 106). Los belgas vinieron y aserraron, se llevaron cualquier cantidad de madera para la Argentina, iban a descargar a la punta del lago por allá (...) ahí iban a descargar el barco "estrella", todos los barcos, ya después barcos más grandes. Bueno, llevaron esa madera y la fueron a vender para la Argentina, tenían pedidos allá y en Chile Chico (M. I. Raín, com. per. Febrero 2021).

A su vez la actividad minera estaba produciendo y con ello los campos del Valle del Río Tranquilo. *Cuando se formó Las Chivas había mucha necesidad de carne (...) mi papá encontró la hebra del mercado y criábamos aves, gansos, pollos (...) 50 pavos o más, chanchos, terneras, papas repollo, y zanahoria, recuerda don Celso Pinuer* (Ilustre Municipalidad de Río Ibáñez, 2014).

A los pocos años de su llegada, la comunidad Belga abandonó la producción maderera en Río Tranquilo tras el cierre de la frontera desde Argentina. Luego de su salida, decidieron vender sus propiedades a los pobladores que vivían en los campos cercanos, constituyéndose automáticamente en las primeras viviendas de lo que sería el futuro pueblo. *Ellos le vendieron una casa a mi padre y quedó en el sitio que la entregaron, eran medias aguas chicas y se la vendían a la gente y la gente la movía en minga a sus sitios* (E. Jaramillo, com. per. Marzo 2021).

Antes de partir los belgas de Río Tranquilo, llegaron en el barco El Helga don Humberto Pérez con su esposa Susana Cordero. Los años que vivió esta familia en el sector, fueron de suma importancia para la conformación del poblado.

DISEÑO Y CREACIÓN DE LA POBLACIÓN DE RÍO TRANQUILLO

Como se mencionó anteriormente, la prosperidad económica generada por la actividad minera y la comercialización de materia prima hacia Argentina, provocó que las familias de la zona intensificaran la producción ganadera y agrícola de sus tierras; por otro lado y tras veinte años de poblamiento se conformó la primera generación de tranquilinos y tranquilinas⁷; es decir, niños y niñas que se debían alimentar, criar, educar y cuidar.

Este auge económico vino acompañado de necesidades sociales que, tras la lejanía del centro administrativo, provocó que los pobladores acudieran al apoyo mutuo y

al levantamiento de reivindicaciones sociales. Susana Cordero relata: *Mi casa comenzó a funcionar como casa de familia, después empezó a funcionar como posta de primeros auxilios porque yo tenía conocimientos de enfermería, entonces la gente venía desde lado de allá de Cochran, de Guadal, venían hacia acá a verme a mí, a conocerme porque sabían que yo podía hacer algo por la zona. Y empezaron a llegar los pobladores y al final conclusión es que creamos un comité de adelanto local* (Ilustre Municipalidad de Río Ibáñez, 2014); por su parte don A. Gallardo nos cuenta:

...Y habían llegado antes Humberto Pérez (1952), también era recién casado. Tenían un chiquito recién. Me dijo: ¿Y usted vio que no hay ninguna cosa acá? Nada. No había escuela aquí en ninguna parte. En Chile Chico había una escuela, de tablitas paradas así no más. Me dijo: ¿Qué le parece si armamos un comité y organizamos a la gente acá? Pobladores de aquí, de todas partes, pero no mucho tampoco (...) Y lo organizamos ahí, usted me ayuda, y lo organizamos. Entonces yo le dije: puedo cooperarle. Y así armamos un comité, y empezamos a pedir. (A. Gallardo, com. per. Noviembre, 2020).

Fue así que al poco tiempo don Humberto Pérez se convierte en Inspector y Juez del distrito N°3 del sector "El León".

Don Humberto era muy activo por la comunidad para pedir cosas: escuela, la iglesia, retén. Ellos gestionaron esas cosas. El después fue director de distrito del sector (desde el Río León a Bahía Murta), pero como estaba acá, trabajó siempre para acá. Aportó mucho al pueblo, ellos han sido los mejores gestores que ha habido en Tranquilo, por lo menos en esos años. También hizo hacer esa cancha de fútbol (donde está la plaza), esa la hizo emparejar con bueyes, contrato gente y carros y así, varias cosas más. Las fiestas, la semana tranquilina lo manejaba él (E. Jaramillo, com. per. Marzo 2021).

Simultáneamente con fecha 26 de junio de 1953 se presentó un proyecto titulado "Propuesta de creación de la población de Río Tranquilo" del Departamento de Mesura del Ministerio de Tierra y Colonización (N° 102. Chile Chico). En este documento se desprende los reales motivos que justificaron la creación del pueblo. Entre los que se destaca:

Situación geográfica

La zona denominada Río Tranquilo se encuentra ubicada a 85 kilómetros vía lacustre de Chile Chico,

⁷ Gentilicio que se utiliza para referirse a las personas que nacieron y/o viven en Puerto Río Tranquilo.



Aysenología 10:26-39 Año 2021
Versión impresa ISSN 0719-7497
Versión online ISSN 0719-6849

EDIFICACIONES PÚBLICAS DE RÍO TRANQUILO

MUELLE DE LOS BELGAS

La comunicación y el transporte son elementos esenciales para el crecimiento y el desarrollo de los pueblos. El muelle que construyó la colonia Belga en el sector fue un elemento clave para intercambiar mercancías y comercializar la materia prima que tenía Río Tranquilo para la cuenca del lago como para Argentina.

En torno al diseño del muelle se describe:

...todo era pilotes, amarrado con madera y apernado con pernos de fierro, fierro con tuercas y todo, bien firme era. Y tiene que haber tenido unos 50 metros para adentro. En el muelle había rieles, corría una zorra (carro) que le llamaban para la carga de materiales que transportaban desde las embarcaciones a una bodega que existía en la entrada de él (E. Jaramillo, com. per. Marzo 2021).

Otras de sus características es que había

...una bodega que estaba donde terminaba el muelle acá (...) y esa era la bodega del muelle. Llegaba la gente con su mercadería, cuando llegaban tarde los barcos, la gente guardaba todo ahí. Ahí acopiaban la lana para cargarla en los barcos en esos años. Y a ese muelle le habían hecho un riel que le llamaban "la zorra", un carrito con ruedas metálicas. Entonces ahí ponían la carga e iban empujando entonces, ahí era más fácil llegar al galpón, o del galpón al barco cuando cargaban (T. Berrocal, com. per. Octubre, 2020).

Al muelle llegaron las embarcaciones "Andes", "el estrella", "Don Edmundo", "Chile", "el Helga", "el remolcador", entre otros.


El primer muelle de Río Tranquilo funcionó alrededor de dos década, luego con el oleaje del lago comenzó lentamente a destruirse teniendo la comunidad que construir otro en un sector más protegido.

PRIMERA ESCUELA PÚBLICA: ESCUELA BÁSICA G-N°40

La primera escuela pública fue la casa donde está don Adalicio gallardo, ahí había una casa que se quemó. Mis compañeros fueron los pinueros, iram, Celso, jovito, la Irma, la Nora, la Judi, estaba Juan Maureira, los Berrocales, Elías, Saturnino y Krispin; y del lado mío, estaban dos hermanos Juvenal y Benito"

(E. Jaramillo, com. per. Marzo 2021)

La fundación de Puerto Río Tranquilo a mediados del siglo XX
D. Palominos U.



Título: Los carneros están empujados al Barco. 1966

Autor: Dieter Gruenwoldt

Número de Inventario: PRTAF2022A

Colección fotográfica del Museo de Puerto Río Tranquilo

La educación fue una de las principales preocupaciones que se tuvo cuando se estaba gestando el poblado. En un comienzo enseñaron de forma particular la señora Susana Cordero y la señora Rosario Maldonado; la señora Susana menciona: *Yo les enseñaba a los niños, los pobladores llegaban a caballo como el recinto era la manzana completa, ahí dejaban los caballos y yo les hacía clases. Después se hizo la escuela y llegaron profesores y me fui desligando de esta tarea (lustre Municipalidad de Río Ibáñez).*

La primera Escuela Pública se inauguró en el año 1957 llamándose Escuela Básica G-N°40, funcionó en la casa de doña Carlina Berrocal quien la prestó para escuela y vivienda de profesores. *Los primeros docentes fueron don Cesar Varela y doña María Elsa Letelier y las clases se hacían de septiembre a marzo (Ivanoff: 2020: 184).*

Dicha escuela contaba con dos salas de clases, en dos niveles educacionales hasta 6to básico *teniendo una matrícula de 30 alumnos aproximado (Ministerio de Educación, Chile).*



Aysenología 10:26-39 Año 2021
Versión impresa ISSN 0719-7497
Versión online ISSN 0719-6849



Título: Maestro Segmundo Gallardo con estudiantes. 1965
Autor: Dieter Gruenwoldt
Número de Inventario: PRTAF2080A
Colección fotográfica del Museo de Puerto Río Tranquilo

La pichanga, la escondida, el luche, la payaya (piedras), y el paco librado⁸, fueron algunos de los juegos que se realizaron en ella. Entre las fiestas que se celebraban con toda la comunidad, estaban las fiestas patrias, 21 de Mayo, y 12 de octubre. También se celebraban los santos: San Juan y las Cármenes.

En torno al diseño de la escuela *esta era de dos aguas, larga de 15 metros más o menos, el matrimonio vivía ahí con su hija en un lado; y el resto (de la casa) eran dos salas pequeñas. Había banca y mesas largas y en esa sala habremos estado unos 15 niños, luego había otra sala más pequeña que estañan los más chicos* (E. Jaramillo, com. per. Marzo 2021).

Lamentablemente a un año de inauguración esta escuela ardió en llamas, teniendo que los profesores y los niños terminar sus estudios en la ciudad de Chile Chico.

Uno de sus estudiantes recuerda: *entonces Río Tranquilo hizo una directiva, sale una historia ahí del Comité de Adelanto. Le pidieron al Ministerio de Educación y en esos años era un Senador González y a él también le llegó carta (...) Y ahí empezaron a buscar, y llegaron dos profesores de Santiago, matrimonio. Y mi tía la Sra. de Adalicio, tenía una casa bien bonita, de 4 piezas sería (...) Entonces se quedaron ahí a vivir, y quedaron dos salas de clases, y que era primero y segundo y tercero y cuarto. Yo entre a segundo año, la cosa que estuvimos un año después se quemó la escuela y no alcanzamos a terminar el año (...) pero de ahí los mismos profesores motivaron a los papás a que lleven sus hijos a Chile Chico y ellos de alguna manera lo ayudaban. Entonces nos fuimos internos para allá. Fueron los Jaramillo, Juan Maureira, unos de los Martínez (...) éramos como 10* (I. Pinuer com. per. Octubre 2020).

⁸ Juegos tradicionales de la cultura popular de Chile.

Posteriormente, se conformó una Junta de Vecinos presidida por Alberto Ruedlinger y como secretario don Aladino Pinuer, estos solicitaron la pronta construcción de una escuela. *En esta petición lograron el importante apoyo de don Excequiel González Madariaga, quien desde el parlamento fue un apoyo decidido para lograr que se construyera una escuela en Río Tranquilo* (Ivanoff: 2020, 184). A esto se suma el anhelo del Presidente Alessandri de tener un sistema de educación para satisfacer la demanda escolar hasta su mayor grado posible y racionalizar los esfuerzos para orientar a los niños hacia especialidades (manuales y competencias) útiles para la vida posterior.

El mismo desarrollo incluyó un plan de construcción, ampliación y reparación de locales escolares favoreciéndose en el primer caso Puerto Aysén, Puerto Ibáñez, Río Tranquilo, Caleta Andrade y Coyhaique (...) Con lo que la dotación de escuelas primarias fiscales se elevó en 1964 a 30 establecimientos. Las edificaciones nuevas prefirieron el tipo de "escuela-hogar" para favorecer a la población rural y disminuir así el ausentismo escolar, devenido un problema preocupante (Martinic, 2005: 370).

Más tarde, llegaron al sector las profesoras Gabriela Zúñiga y Eliana Álvarez que retomaron las clases (de forma provisional) en la casa del primer poblador (Pedro Lagos), ahí estuvieron un tiempo mientras se comenzaba a edificar la nueva escuela. Esta última unidad educativa fue fundada en el año 1962 bajo la denominación de escuela N°3, dependiente de la administración de Chile chico. En un inicio estuvo a cargo de la dirección la señora Gabriela Zúñiga Panichini y la señora Eliana Alvares. Su matrícula el primer año se componía de 82 estudiantes cuyas edades fluctuaban entre seis y quince años aproximadamente. Algunos profesores que trabajaron en el establecimiento fueron don Segismundo Gallardo Soto, Alejandra Aranda, integrándose años más tarde la señora Corina Muñoz Mendoza, nacida en Bahía Murta.

CAPILLA SAN JOSÉ

La construcción de la capilla católica de Puerto Río Tranquilo fue una iniciativa del inspector de Distrito don Humberto Pérez y su esposa la señora Susana Cordero, *ellos pusieron todo de su parte para que existiera la iglesia* (M.I. Raín, com. per. Febrero 2021).

Este inmueble fue construido por don Albino Mansilla, obrero que recibió 8 escudos por metro cuadrado por la construcción. Sus ladrillos fueron forjados en hornos que se construyeron en el sector. Estos ladrillos sirvieron también para la construcción del retén, de la escuela y de algunas casas particulares del pueblo.



Aysenología 10:26-39 Año 2021
 Versión impresa ISSN 0719-7497
 Versión online ISSN 0719-6849



Título: Primera iglesia en construcción en Río Tranquilo.
 Noviembre, 1965
 Autor: Dieter Gruenwoldt
 Número de Inventario: PRTAF3041A
 Colección fotográfica del Museo de Puerto Río Tranquilo



Título: Capilla San José
 Autor: desconocido
 Propiedad: Vicariato Apostólico de Aysén

El financiamiento de esta construcción fue un tema recurrente para don Humberto y el Arzobispado de Aysén. Asunto que fue resuelto gracias al aporte monetario y de mano de obra otorgada por los residentes de la localidad. Cartas privadas y documentos de la época nos permiten conocer el aporte de dinero entregado por los habitantes para la finalización de la obra, como también los aportes generados por la organización del Cuerpo de Paz.

A fines de 1961 el Padre Constantino Meneghele visita la localidad y recibe las primeras solicitudes para que varios niños y niñas hagan su primera comunión. En el libro "Escritos Vivenciales del padre José Belló" menciona: *hay 90 niños que desean una preparación religiosa en vista de hacer la primera comunión. Pero nadie sabe leer, tampoco hay personas preparadas para hacerse cargo de*

La fundación de Puerto Río Tranquilo a mediados del siglo XX
 D. Palominos U.

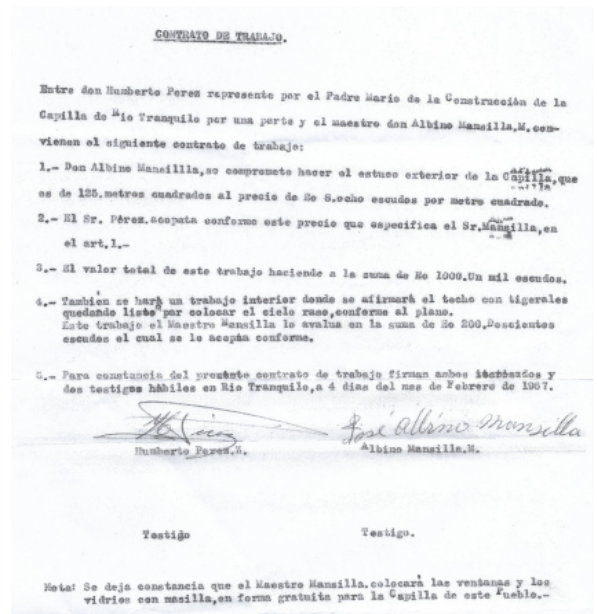
las instrucciones religiosas (Belló, 2006: 20) por lo que se deja estas tareas para el año siguiente.

En 1962, el padre Constantino llegó nuevamente a Puerto Río Tranquilo y tras la preparación religiosa por doña Susana Cordero 10 niños realizaron su primera comunión. Entre las historias se recuerda que

...vino un curita, era bueno pa' darle coscacho al muchacho (entre risas), era mañero el viejo, dos por tres pescaba las mechitas y le daba unos coscachos. Constantino se llama el padre (M.I. Raín, com. per. Febrero 2021).

En aquella oportunidad se propuso la creación del comité Pro-templo que buscaba la materialización de una capilla, donde don Humberto quedó de anfitrión y colaborador principal. En enero de 1965, avanzó la construcción de la capilla, y el padre Fernando Milán se quedó dos meses en la localidad para conformar la comunidad cristiana.

Dos años después se coloca la puerta principal y algunos detalles de pintura y se da por terminada las angustias de tantos años de ida y venidas (Belló, 2006: 21). Sin embargo, desde el Arzobispado de Aysén no se han encontrado actas de entrega ni documentos que mencionen la bendición de aquel inmueble, por lo que se infiere que la inauguración fue en 1967.



Título: Contrato de trabajo para construcción de la Iglesia.
 Autor: Humberto Pérez
 Número de Inventario: -
 Propiedad: Vicariato Apostólico de Aysén.



Aysenología 10:26-39 Año 2021
Versión impresa ISSN 0719-7497
Versión online ISSN 0719-6849

RETÉN DE CARABINEROS

La seguridad pública también fue un tema necesario para fundar el poblado basados en los conflictos internos que se producían en el diario vivir o fiestas. En aquellos años Carabineros proveniente de Puerto Cristal hacía rondas a Río Tranquilo, por lo que la respuesta de la localidad específicamente del inspector de distrito don Humberto Pérez se definió en delegar un poder especial a algunos vecinos para que controlaran o fiscalizaran a sus pares en algunos eventos en específicos.

Don Humberto Pérez era juez de distrito, él fue uno de los fundadores de Tranquilo, él autorizaba a gente de civil que haga de Carabineros (...) y a esa gente que él nombraba tenían que respetarse (T. Berrocal, com. per. Octubre 2020)

Desde la gestión de don Humberto se solicitó la instalación permanente de la institución policial en el sector, la que se comenzó a materializar a mediados de la década del 60'. El registro fotográfico de Dieter Gruenwoldt realizados en la localidad entre los años 1964-1966 nos permite validar esta información.

Por su parte, documentos de Carabineros describen que

...hasta 1968, en dicha localidad no existía destacamento policía, no obstante, debido al fuerte incremento de la población flotante que existía (...) y debido a la gran demanda de trabajo que originaban las minas de Cal de Puerto Sánchez, de Zinc, Oro y Plata de Puerto Cristal, el alto mando en el año 1968 ordena crear un destacamento. Retén que fue construido con la colaboración de la ciudadanía e inaugurado el 27 de marzo de 1968 bajo el mando del Sr. Comisario de la 3ra Comisaría de Carabineros de Chile Chico capitán don Boris Peña, siendo su primer jefe de Retén el cabo 1° Julián Troncoso, comenzando a funcionar en el mismo destacamento un puesto de socorro, atendido por el cabo practicante José Ojeda (Carabineros de Chile 2021).

La edificación del retén fue en base de ladrillos (adobe cocido) construidos en la misma localidad, los pobladores facilitaron sus herramientas y animales para apoyar la iniciativa.

En un área se cava un círculo con un poste central en el medio, un caballo fue atado al poste y el caballo fue guiado alrededor, dando vueltas y vueltas y vueltas, mezclando barro y paja. Pero eso era solo una parte de la operación, la siguiente era hacer cajas rectangulares del tamaño del ladrillo o de dos ladrillos y rellenarlos con la mezcla... (Y luego los dejaban secar). Hicimos una pirámide con los ladrillos, con un hoyo atravesando el medio, este hoyo era donde

La fundación de Puerto Río Tranquilo a mediados del siglo XX
D. Palominos U.



Título: Mezcla de adobe para el retén de Carabineros e iglesia. 1966

Autor: Dieter Gruenwoldt

Número de Inventario: PRTAF2021A

Colección fotográfica del Museo de Puerto Río Tranquilo

empezábamos una fogata la cual estuvo encendida entre 12 a 24 horas, manteniendo prendido el fuego. Los ladrillos en el medio de este túnel estaban quemados, lo cual no era bueno, los ladrillos del exterior estaban muy crudos, pero los que se encontraban en el medio eran perfectos... y así fue como empezamos a construir el retén de carabineros y la iglesia, fue un proceso muy largo" (D. Gruenwoldt, com. per. Septiembre 2020).

PLANO OFICIAL DE LA POBLACIÓN DE RÍO TRANQUILLO

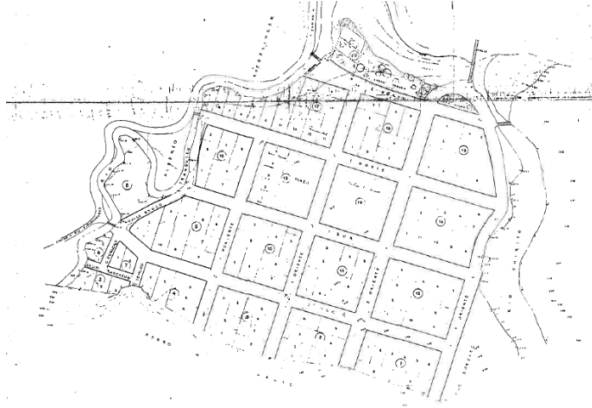
El 16 de julio de 1964 y tras decreto de ley:

...se aprueba el plano N°73.391 confeccionado por el Departamento de Mensura de la Dirección de Tierras y Bienes Nacionales que se refiere a la modificación de la población de "Río Tranquilo", ubicada en el lugar del mismo nombre, de la comuna de General Carrera, departamento de Chile Chico, provincia de Aysén (Ministerio de Tierras y Colonización, 1964).

Esté se constituye como el plano urbano oficial de la localidad. En aquel documento es factible observar la distribución administrativa destinada a los servicios públicos y religiosos que debía tener el poblado y que se ajustan a los inmuebles de nuestra investigación como por ejemplo: un recinto educacional, un espacio para un centro religioso (a nombre de la Ilustre Municipalidad de Chile Chico), una dirección de correos, un recinto para la salud pública, un ECA, CORFO, y un sitio para la dirección de Carabineros.



Aysenología 10:26-39 Año 2021
Versión impresa ISSN 0719-7497
Versión online ISSN 0719-6849



Título: Modificación de la Población de Río Tranquilo
Año: 1964
Autor: Ministerio de Tierras y Colonización.
Propiedad: Ministerio de Bienes Nacionales de Chile.

Por otro lado este plano nos permite ver la ubicación del antiguo muelle de los belgas y las diversas entradas a través de puentes que tenía el poblado para conectar el radio urbano con la zona rural de entonces.

CONCLUSIÓN

El poblamiento de Puerto Río Tranquilo fue un proceso lento pero consistente. Una confluencia de voluntades que transformó estos parajes en un sector habitado y apreciado.

Un contexto económico favorable en la cuenca del lago General Carrera a mediados del siglo XX proveniente de la actividad minera, en conjunto con el comercio hacia la república Argentina generó que la demanda maderera y ganadera dinamizara la economía de la zona. A su vez, la necesidad de servicios básicos proveniente del asentamiento permanente de las familias en el sector provocó que existieran reivindicaciones en torno a derechos esenciales.

Con esto, y una cuota de gestión política don Humberto y la comunidad, se sientan las bases materiales para la fundar dicho poblado, ardua tarea que se irá gestando y materializando durante gran parte de la década del 60'.

Por otra parte, las edificaciones construidas en aquella época manifiestan la base cultural y social que tenía Puerto Río Tranquilo, además son un reflejo histórico que permite mirar al pasado y conocer sus mentalidades y técnicas constructivas.

Por otro lado, y como se mencionó en un comienzo, esta investigación será utilizada para la Ruta Patrimonial "Huella Pionera" gestionada por el Barrio Comercial de Sercotec "Entre Hielos y Mármol", ya que busca poner en

La fundación de Puerto Río Tranquilo a mediados del siglo XX
D. Palominos U.

valor e iniciar el proceso de patrimonialización de los inmuebles públicos históricos relevantes para la conformación de Puerto Río Tranquilo.

En la actualidad, muchos de estos inmuebles ya no están y solo existen en las memorias y recuerdos de los pioneros, ejemplo de ello es la primera escuela o el muelle de los belgas. Sin embargo, la capilla San José y el retén policial aún siguen intacto gracias a la actividad social permanente.

A su vez, hay varios temas que quedarán para una futura investigación, entre los que se destacan a) conocer la fecha oficial de fundación del pueblo, ya que la documentación referente a este hecho aún no ha sido encontrada; b) conocer el documento de entrega de sitio de don Pedro Lagos al Ministerio de Tierras y Colonización, esto producto de que existen hipótesis recientes que dicha donación no fue tal, sino más bien fue una expropiación; y c) el proceso de cambio de nombre de Río Tranquilo a Puerto Río Tranquilo.

Para terminar, el diálogo constante que nos entrega las bases metodológicas de la Historia Social, Local y Oral nos permiten entrelazar las fuentes oficiales y el relato de sus protagonistas, generando una historia viva, cercana y con sentido de pertenencia ya que son ellos y sus generaciones los obreros de su propia historia.

AGRADECIMIENTOS

Es difícil construir una historia tan necesaria y anhelada por su gente, sin embargo todo esto es producto de ellos. Son ellos los gestores de su pasado-presente y son ellos los que aportaron con sus memorias e historias para la conformación de este relato. Un especial agradecimiento a la familia Berrocal, Jaramillo, Maldonado, Rain Lagos, y todas las instituciones que facilitaron documentos y fotografías para permitir conocer aún más este hermoso periodo, entre ellas la Escuela Gabriela Mistral, el Arzobispado de Aysén y el Museo de Puerto Río Tranquilo.

También es necesario agradecer el trabajo de entrevistas y transcripción realizadas a cargo de las profesionales Emilia Astorga, Yanina Vásquez y a todo el equipo de voluntarias del comité Ruta Patrimonial de Barrios comerciales "Entre Hielos y Mármol".



Aysenología 10:26-39 Año 2021
Versión impresa ISSN 0719-7497
Versión online ISSN 0719-6849

REFERENCIAS BIBLIOGRÁFICAS

Allier, E. (2018) Balance de la historia del tiempo presente. Creación y consolidación de un campo historiográfico, *Revista de Estudios Sociales* 65. URL: journals.openedition.org/revestudsoc/10356

Araya Valencia, B. "El Estado de Chile y el territorio de Aysén hacia 1931: ¿un punto de inflexión en su historia?", *Cuadernos de Historia Cultural, Crítica y Reflexión*, ISSN 0719-1030, vol. 6, Viña del Mar, 2016, pp.50-63

Bello, M. Comunicación y Prensa UNGS. La historia reciente, una disciplina para entender el pasado presente.

Bello M., José (2006). Escritos Vivenciales. Siervos de Santa María. Coyhaique.

Bizamo, G. (2011), "Pérdida y Fragmentación del bosque nativo en la cuenca del río Aysén (Patagonia-Chile) durante el siglo XX", *Revista de Geografía Norte Grande*, 49: 125-138.

Cardoso, C. (1981) Introducción al trabajo de la investigación histórica, conocimiento, método de historia. Editorial Crítica. Barcelona.

Chenut, J. (2003), *Cuando éramos niños en la Patagonia*, Santiago, Pehuén.

Díaz, C. & Galván, L. (1991) En ese entonces... La Alborada, ECO.

Garcés, M (2002) Recreando el pasado: Guía metodológica para la memoria y la historia local. ECO. www.ongeco.cl/wp-content/uploads/2015/04/Guia_metodologica_Recreando_el_pasado.pdf

Grosse, Augusto (1955). Visión de Aisen. Autoedición, Santiago.
---- (1974). Visión de Aisén. Editorial Gabriela Mistral, Santiago.

Huentelicán, C. Osorio, M. (2014) Rescatando la Historia de Río Ibañez. Ilustre Municipalidad de Río Ibañez.

Ivanoff, D. (1996). *La guerra de Chile Chico o los sucesos del Lago Buenos Aires*. Valdivia: Cerro Azul.

Ivanoff, D. (2020). Lago General Carrera. Temporales de sueños. Autoedición.

Martinic, M. (2005). *De la Trapananda al Áysen: una mirada reflexiva sobre el acontecer de la Región de Aysén desde la prehistoria hasta nuestros días*. Santiago: Pehuén.

La fundación de Puerto Río Tranquilo a mediados del siglo XX
D. Palominos U.

Negochea, G. & P. Pozzi (2005) Cuéntame cómo fue: introducción a la historia oral. Imago Mundi.

Osorio, M. (2012). ¿Por qué este lugar se llama así?. *6to Congreso Sociedad de Investigadores en Turismo de Chile Explorando las relaciones entre Turismo y Ciencia Coyhaique, 9 – 12 de Abril 2012*, Coyhaique.

Ortega H. y A. Brüning (2004). Aisén: Panorama histórico y cultural XI Región. Lom Ediciones 270 págs. Santiago.
Pérez, L.; M. D. Muñoz & R. Sanhueza "Poblados mineros patagónicos: paisajes culturales y estructura territorial" *Registros*, ISSN 1668-1576, N°7, 2010, pp.49-61

Sade, K., Vargas, S. y Careaga, S. (2016). Un poblado en vías de extinción: Fachinal (Lago General Carrera, Región de Aysén, Chile). *Rev. de Aysenología*, 1: 17-27.

Sorgentini, H. (2000) La recuperación de la experiencia histórica: Un comentario sobre E. P. Thompson [en línea]. *Sociohistórica*,(7).pp.53-74
http://www.fuentesmemoria.fahce.unlp.edu.ar/art_revistas/pr.2820/pr.2820.pdf

Saavedra, S. & X. Mansilla (2014) Tras las huellas de la Carretera Austral. Retazos de historia oral sobre conectividad en la Región de Aysén. Nire Negro Eds.

Villagrán, J., A. Nuñez & D. Hidalgo (1997). Políticas públicas y ocupación del territorio en la XI Región de Aysén. *Revista de Geografía Norte Grande* 24: 11-18.

Fuentes:

Diario Oficial de Chile (Marzo y Abril de 1953), <https://www.diariooficial.interior.gob.cl/versiones-antteriores>

Ministerio de Educación de Chile. www.mineduc.cl

Carabineros de Chile

Escuela Gabriela Mistral

Instituto Nacional de Estadísticas, Chile.

Archivo Arzobispado de Aysén.

Ministerio de Tierras y Colonización, *Propuesta creación de la población Río Tranquilo N°102*. 1953

Ministerio de Tierras y Colonización. Plano oficial de la población Río Tranquilo. 1964.

Departamento de Ferrocarriles, *Plan ferroviario en las provincias de Aysén y Chiloé*, Dirección General de obras, Santiago de Chile. 1952



Aysenología 10:26-39 Año 2021
Versión impresa ISSN 0719-7497
Versión online ISSN 0719-6849

Ministerio de PENNA Nacional, subsecretaría de carabineros: Destina terreno fiscal en Río Tranquilo, *Decreto exento 1*. 1977

Ministerio de Vivienda y Urbanismo. Servicio de vivienda y urbanización. SERVIU XI región. Transferencia gratuita a Chile chico. N°132. Febrero 1979

Álbum Fotográfico de Dieter G, Colección fotográfica del Museo de Puerto Río Tranquilo.

Monumento histórico Mina Silva,
www.museoescuelacerrocastillo.cl
Lago General Carrera. www.memoriachilena.cl

La fundación de Puerto Río Tranquilo a mediados del siglo XX
D. Palominos U.

Documentales

Anne Lévy-Morelle (1997). *La Reve de Gabriel*. [Online – Youtube]. Bélgica: Safa Film et la RTBF (televisión belge).

J. Alejandro (1967). *Una isla llamada Aysén*. [Online-youtube]. Chile: Cinetel

Ilustre municipalidad de Río Ibáñez (2014). *Rescatando la historia de Río Ibáñez*. [Online- youtube]. Chile: Producciones Ñire Negro

Francisco Gedda (1995), *Los belgas en la Patagonia (AL SUR DEL MUNDO)*. [Online- youtube]. Chile: Sur Imagen.